

45°47'0"N

76°10'0"O

45°48'0"N

45°46'0"N

76°10'0"O







76°9'0"O

Bathymétrie du Lac Sinclair

Information sur le lac

Centroïde : 45° 46' 52,6866" N -76° 9' 23,3778" E
 Altitude mesurée : 242,1 m
 Altitude BDTQ : 240 m
 Périmètre : 24,417 km
 Superficie : 2,937 km²
 Volume : 27 183 000 m³
 Profondeur maximale : 39,7 m (45° 46' 44,295" N -76° 9' 2,2572" E)
 Profondeur moyenne : 9,3 m
 Superficie du bassin versant : 17,1 km²
 Numéro LCE* : 01012

Bathymétrie

-  Exutoire
-  Écueil
-  Fosse
-  Isobathe : 2 m
-  Contour du lac corrigé par la DSEE
-  Variation des profondeurs

Limite

-  Municipale



Métadonnées

Système de référence géodésique : NAD 83 compatible avec WGS 84
 Projection cartographique : Mercator transverse modifiée (MTM), zone 9
 Origine des altitudes : CGVD28 (Niveau moyen des mers)
 Levés bathymétriques et DGPS : 2012-07-07
 Correction différentielle OmniStar HP

Sources

Bathymétrie : MDDEFP 2012
 Topographie : BDTQ 20K 2003
 Limites municipales : SDA 20K 2002
 Bassin versant : MDDEFP 20K
 * LCE : Banque lacs et cours d'eau (MDDEFP)
 Carton : © les contributeurs d'OpenStreetMap

Réalisation

Direction du suivi de l'état de l'environnement (DSEE)
 © Gouvernement du Québec, 2013

Développement durable,
 Environnement,
 Faune et Parcs

Québec



*Ce document ne peut servir comme outil de navigation

